

Objednávka pronájmu reklamních ploch

MEDIA AGE s.r.o.

třída Kpt. Jaroše 1927/8

602 00 Brno

IČ: 269 77 958

DIČ: CZ 269 77 958

Bankovní spojení:

Sberbank CZ, a.s.

4200111053/6800

(dodavatel)

a

Česká pirátská strana

Na Moráni 360/3, 128 00 Praha 2

IČ: 71339698

(odběratel)

Předmět objednávky tvoří pronájem souboru outdoorových ploch pro volební kampaň krajské volby září 2020 v termínu od 1. 9. do 28. 9. 2020.

Platební podmínky: zálohová faktura ve výši 100% před zahájením kampaně

Celková cena činí: 366.067,35 s DPH 21%

a bude rozdělena a fakturována na dvě části:

1) Část nabídky představující soubor nosičů zaslaných dodavatelem v rámci výběrového řízení v celkové hodnotě: 333 052,50 s DPH 21%

2) Část nosičů představující doobjednávku ploch č. panelů: CLV - 11710611 (Blansko)

- 11743612 (Břeclav)

- 11758012 (Hodonín, autobus. Nádr.)

- 11786812 (Znojmo, lázně)

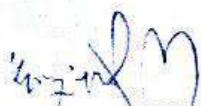
BB- 3241326(Vranovská Ves)

v celkové hodnotě: 33 014, 85 s DPH 21%


Splatnost faktur: 10dní

Předmět nájmu: tvoří přílohu č. 1 této objednávky

V Brně dne 29. 7. 2020



Za odběratele


za dodavatele

Příloha č. 1, Seznam ploch a rozpočet kampaně

	ks	cena/ks	cena bez DPH	cena s DPH
Tramvaj - boční pás 220x60cm				
	20	1 850,00	37 000,00	44 770,00
Pronájem v DPMB	20	550,00	11 000,00	13 310,00
Výroba	20	1 000,00	20 000,00	24 200,00
Instalace/deinstalace				
	kreativ	cena/ks	cena bez DPH	cena s DPH
Spot 15s				
	2	18 350,00	36 700,00	44 407,00
pronájem v DPMB	2	3 000,00	6 000,00	7 260,00
Implementace do systému				
	ks	cena/ks	cena bez DPH	cena s DPH
Billboard 510x240cm				
Pronájem ploch: 3201984, 3241314, 3260401, 3241326, 3261557, 7400299, 7400107, 7400255, 7400120, 7400312, 7400407	11	5 450,00	59 950,00	72 539,50
Výroba	11	755,00	8 305,00	10 049,05
	ks	cena/ks	cena bez DPH	cena s DPH
Leták A3				
	250	131,00	32 750,00	39 627,50
Pronájem v DPMB	250	131,00	32 750,00	39 627,50
Výroba	300	8,50	2 550,00	3 085,50
Instalace/deinstalace	250	10	2 500,00	3 025,00
	ks	cena/ks	cena bez DPH	cena s DPH
CLV				
Pronájem č.p. 50432, 50480, 51196, 50628, 50580	5	7 150,00	35 750,00	43 257,50
Pronájem č. ploch: 11715211, 11718912, 11727212, 11729312, 11738214, 11710611 (Blansko), 11743612 (Břeclav), 11758012 (Hodonín, autobusák), 11786812 (ZN)	9	4 750,00	42 750,00	51 727,50
Výroba	14	520,00	7 280,00	8 808,80
			total bez DPH	total s DPH 21%
			302 535,00	366 067,35
Technické specifikace a podmínky:		Termín pronájmu: 1.9.-28.9.2020		
Tisková data dodat nejpozději do 10. 8. 2020 ve formátu printové pdf 300dpi 1:10 platební podmínky: platba na základě zálohové faktury po uzavření smlouvy se splatností 10dní.				

V Brně dne 29. 7. 2020


.....
Za odběratele

.....
za dodavatel

Dopravní podnik Brno

CLV BRNO

6 Název prezentace – rodné listy MHD BRNO



Momentální počet kabelek je 30 kusů.
 CPV03 rozšiřující bar kabelek, kabelek síťová zábrana.
 Lustry je nutné dát na střeše CPV03 a 1. odlišit rozstředí světly 101, 655 a 670
 rozstředí do světly 1010 kus. Převládá zešně měřeno, světlo + světlo.
 Z technických důvodů je nutné ponechat uprostřed světla ve výšce 2 metrů od střešních konstrukcí.
 Z provozních technických důvodů není možné uprostřed světla na koncové brněnské zastávce.



Stavba č. 1011 (101 kabelek), celkem 100 střešních a obvodových rozstředí 10 : 8 a rozstředí 1 200 + 900 kusů.
 Pevnost: 100 kg/m², 100 kg/m², 100 kg/m², 100 kg/m².
 Provozní délka: 1000 kusů, 1000 kusů, 1000 kusů, 1000 kusů.
 Spod je připevněn kabelek za kabelek.
 V celé konstrukci prací není zahrnuta výška rozstředí kabelek.
 Podstaty pro měření je nutné dodat 7 kusů před instalací.

8 Název prezentace – CLV centrum

Panel č.: 50628

Město : Brno - Střed
 Okres : Brno
 Kraj : Jihomoravský
 zastávka : Mendlovo náměstí

Adresa : Mendlovo náměstí X Veletržní X
 zastávka, kolná, levá, vnitřní, Tram.
 WGS84 n : 49.1999910 WGS84 eo : 16.2936390
 Rozměr : 118,8x175

Umístění panelu :

- centrum
- obchodní čtvrť
- obchodní čtvrť
- obytná čtvrť
- průmyslová čtvrť
- nezastavěné plochy

Komunikace :

- dálnice
- silnice I. třídy
- silnice ostatní
- ulice
- zájezd
- výjezd
- parkoviště
- pěší zóna
- křižovatka

Poloha :

- koleno
- síkmo
- rovnoběžná
- sarnostahý

Okolí panelu :

- MHD
- národní č.č. ČSAD
- pošta
- PHS
- kulturní zařízení
- sportovní zařízení
- zdravotnické zařízení
- obchody
- obchodní dům



- supermarket
- čerpecí stanice
- škola ZŠ, SŠ, VŠ
- banka
- restaurace
- hotel

Viditelnost :

- do 20 m
- 20 - 60 m
- 50 - 100 m
- přes 100 m
- vlastní ověřeno

Panel č.: 50432

Město: **Brno - Střed**
 Okres: **Brno**
 Kraj: **Jihomoravský**
 zastávka: **Střelkova**

Adresa: **Střelkova X Běháň, DC**
 zastávka: **Kolná, pravá, vnitřní**
 WGS84 n: 49.1795860 WGS84 eo: 16.6066360
 Rozměr: 118,5x178

Umístění panelu:

- centrum
- obchodní čtvrť
- obytná čtvrť
- průmyslová čtvrť
- nezastavěné plochy

Komunikace:

- dálnice
- silnice I. třídy
- silnice ostatní
- ulice
- přjezd
- výjezd
- parkoviště
- pěší zóna
- Městská

Poloha:

- kolmo
- šikmo
- rovnoběžně
- samostatně

Okolí panelu:

- MHD
- nádraží ČD, ČSAD
- pošta
- PNS
- kulturní zařízení
- sportovní zařízení
- zdravotnická zařízení
- obchody
- obchodní dům

Viditelnost:

- do 20 m
- 20 - 50 m
- 50 - 100 m
- přes 100 m
- vlastní osvětlení

Legenda:

- supermarket
- čerpací stanice
- škola ZŠ, SŠ, VŠ
- banka
- restaurace
- hotel

Panel č.: 51196

Město: **Brno - Střed**
 Okres: **Brno**
 Kraj: **Jihomoravský**
 zastávka: **Hlavní nádraží**

Adresa: **Hlavní nádraží, nástupní**
 zastávka: **vlevo, kolná, levá, vnitřní**
 WGS84 n: 49.1013790 WGS84 eo: 16.6122360
 Rozměr: 118,5x178

Umístění panelu:

- centrum
- obchodní čtvrť
- obytná čtvrť
- průmyslová čtvrť
- nezastavěné plochy

Komunikace:

- dálnice
- silnice I. třídy
- silnice ostatní
- ulice
- přjezd
- výjezd
- parkoviště
- pěší zóna
- Městská

Poloha:

- kolmo
- šikmo
- rovnoběžně
- samostatně

Okolí panelu:

- MHD
- nádraží ČD, ČSAD
- pošta
- PNS
- kulturní zařízení
- sportovní zařízení
- zdravotnická zařízení
- obchody
- obchodní dům

Viditelnost:

- do 20 m
- 20 - 50 m
- 50 - 100 m
- přes 100 m
- vlastní osvětlení

Legenda:

- supermarket
- čerpací stanice
- škola ZŠ, SŠ, VŠ
- banka
- restaurace
- hotel

Panel č.: 50480

Město: **Brno - Střed**
 Okres: **Brno**
 Kraj: **Jihomoravský**
 zastávka: **Hybešova**

Adresa: **Hybešova X Bezručova, DC**
 zastávka: **Kolná, pravá, vnitřní**
 WGS84 n: 49.1801740 WGS84 eo: 16.6032050
 Rozměr: 118,5x178

Umístění panelu:

- centrum
- obchodní čtvrť
- obytná čtvrť
- průmyslová čtvrť
- nezastavěné plochy

Komunikace:

- dálnice
- silnice I. třídy
- silnice ostatní
- ulice
- přjezd
- výjezd
- parkoviště
- pěší zóna
- Městská

Poloha:

- kolmo
- šikmo
- rovnoběžně
- samostatně

Okolí panelu:

- MHD
- nádraží ČD, ČSAD
- pošta
- PNS
- kulturní zařízení
- sportovní zařízení
- zdravotnická zařízení
- obchody
- obchodní dům

Viditelnost:

- do 20 m
- 20 - 50 m
- 50 - 100 m
- přes 100 m
- vlastní osvětlení

Legenda:

- supermarket
- čerpací stanice
- škola ZŠ, SŠ, VŠ
- banka
- restaurace
- hotel

Panel č.: 50580

Město: **Brno - Střed**
 Okres: **Brno**
 Kraj: **Jihomoravský**
 zastávka: **Úžá**

Adresa: **Úžá, centrum Trnitá, DC**
 zastávka: **Kolná, pravá, vnitřní**
 WGS84 n: 49.1800980 WGS84 eo: 16.6134880
 Rozměr: 118,5x178

Umístění panelu:

- centrum
- obchodní čtvrť
- obytná čtvrť
- průmyslová čtvrť
- nezastavěné plochy

Komunikace:

- dálnice
- silnice I. třídy
- silnice ostatní
- ulice
- přjezd
- výjezd
- parkoviště
- pěší zóna
- Městská

Poloha:

- kolmo
- šikmo
- rovnoběžně
- samostatně

Okolí panelu:

- MHD
- nádraží ČD, ČSAD
- pošta
- PNS
- kulturní zařízení
- sportovní zařízení
- zdravotnická zařízení
- obchody
- obchodní dům

Viditelnost:

- do 20 m
- 20 - 50 m
- 50 - 100 m
- přes 100 m
- vlastní osvětlení

Legenda:

- supermarket
- čerpací stanice
- škola ZŠ, SŠ, VŠ
- banka
- restaurace
- hotel

7400255

Brno - Pozna
Brno
Jihomoravský

Adresa: Černovičská
sjezd na Hájeckou
WGS84 n: 49.1751958 WGS84 eo: 16.6379889
Rozměr: 5,1x2,4m



Ustanění panelu:

- centrum
- okrajová čtvrť
- obchodní čtvrť
- obytná čtvrť
- průmyslová čtvrť
- nezasťavné plochy

Komunikace:

- dálnice
- silnice I. třídy
- silnice ostatní
- ulice
- přijezd
- výjezd
- parkoviště
- pěší zóna
- křižovatka
- okružní
- líkmo
- rovnoběžně
- samosťavný

Okolí panelu:

- MHD
- nádraží ČD, ČSAD
- pošta
- PNS
- kulturní zařízení
- sportovní zařízení
- zdravotnické zařízení
- obchody
- obchodní dům

	X	supermarket	Viditelnost:
čerpací stanice	X	čerpací stanice	do 20 m
škola ZŠ, SŠ, VŠ		škola ZŠ, SŠ, VŠ	20 - 50 m
banka	X	banka	50 - 100 m
restaurace	X	restaurace	přes 100 m
hotel	X	hotel	vlastní osvětlení

Panel č.: 7400120

Adresa: Hradecká
směr OC Globus, Bauhaus do Svitav
WGS84 n: 49.2294250 WGS84 eo: 16.5799078
Rozměr: 5,1x2,4m

Město: Brno - Královo Pole
Okres:
Kraj:



Ustanění panelu:

- centrum
- okrajová čtvrť
- obchodní čtvrť
- obytná čtvrť
- X průmyslová čtvrť
- nezasťavné plochy

Komunikace:

- dálnice
- X silnice I. třídy
- silnice ostatní
- ulice
- přijezd
- X výjezd
- parkoviště
- pěší zóna
- křižovatka
- okružní
- líkmo
- rovnoběžně
- X samostátný

Okolí panelu:

- X MHD
- nádraží ČD, ČSAD
- pošta
- PNS
- kulturní zařízení
- sportovní zařízení
- zdravotnické zařízení
- obchody
- obchodní dům

	X	supermarket	Viditelnost:
čerpací stanice	X	čerpací stanice	do 20 m
škola ZŠ, SŠ, VŠ		škola ZŠ, SŠ, VŠ	20 - 50 m
banka		banka	50 - 100 m
restaurace		restaurace	přes 100 m
hotel		hotel	vlastní osvětlení

Panel č.: 7400312

Brno - Modřice
Brno
Jihomoravský

Adresa: Chřilická
směr OC Avion a Olympia
WGS84 n: 49.1322253 WGS84 eo: 16.6285728
Rozměr: 5,1x2,4m



Ustanění panelu:

- centrum
- okrajová čtvrť
- obchodní čtvrť
- obytná čtvrť
- průmyslová čtvrť
- nezasťavné plochy

Komunikace:

- dálnice
- silnice I. třídy
- silnice ostatní
- ulice
- přijezd
- výjezd
- parkoviště
- pěší zóna
- křižovatka
- okružní
- líkmo
- rovnoběžně
- samosťavný

Okolí panelu:

- MHD
- nádraží ČD, ČSAD
- pošta
- PNS
- kulturní zařízení
- sportovní zařízení
- zdravotnické zařízení
- obchody
- obchodní dům

	X	supermarket	Viditelnost:
čerpací stanice	X	čerpací stanice	do 20 m
škola ZŠ, SŠ, VŠ		škola ZŠ, SŠ, VŠ	20 - 50 m
banka	X	banka	50 - 100 m
restaurace	X	restaurace	přes 100 m
hotel		hotel	vlastní osvětlení

Panel č.: 7400407

Město: Podolí
Okres: Brno - venkov
Kraj: Jihomoravský

Adresa: Silnice 436,
Přijezd do Slatiny od Slavkova
WGS84 n: 49.1824217 WGS84 eo: 16.7137617
Rozměr: 5,1x2,4m



Ustanění panelu:

- centrum
- X okrajová čtvrť
- obchodní čtvrť
- obytná čtvrť
- X průmyslová čtvrť
- nezasťavné plochy

Komunikace:

- dálnice
- silnice I. třídy
- X silnice ostatní
- ulice
- X přijezd
- výjezd
- parkoviště
- pěší zóna
- křižovatka
- okružní
- líkmo
- rovnoběžně
- samosťavný

Okolí panelu:

- X MHD
- nádraží ČD, ČSAD
- pošta
- PNS
- kulturní zařízení
- sportovní zařízení
- zdravotnické zařízení
- obchody
- obchodní dům

	X	supermarket	Viditelnost:
čerpací stanice	X	čerpací stanice	do 20 m
škola ZŠ, SŠ, VŠ		škola ZŠ, SŠ, VŠ	20 - 50 m
banka		banka	50 - 100 m
restaurace		restaurace	přes 100 m
hotel		hotel	vlastní osvětlení

Město : **Brno - Trnitá** Adresa : **Hladkova**
Okres : **Brno** vsmo směr výpadovka Ostrava
Kraj : **Jihomoravský** WGS84 a : 49.1879106 WGS84 eo : 16.6268503
Rozměr : **5,1x2,4m**

Umístění panelu :

centrum
 okrajová čtvrť
 obchodní čtvrť
 obytná čtvrť
 průmyslová čtvrť
 nezastavěné plochy

Komunikace :

dálnice
 silnice I. třídy
 silnice ostatní
 ulice
 příjezd
 výjezd
 parkoviště
 pěší zóna
 křižovatka

Poloha :

kolmo
 šikmo
 rovnoběžně
 samostatný

Okolí panelu :

MHD
 nádraží ČD, ČSAD
 pošta
 PNS
 kulturní zařízení
 sportovní zařízení
 zdravotnické zařízení
 obchody
 obchodní dům



	supermarket	Viditelnost :
čerpací stanice		do 20 m
škola ZŠ, SŠ, VŠ		20 - 50 m
banka		<input checked="" type="checkbox"/> 50 - 100 m
restaurace		přes 100 m
hotel	<input checked="" type="checkbox"/>	vlastní osvětlení



Panel č.: **3260401**

Město : **Brno - Nový Lískovec** Adresa : **Rybnická /Kamenice**
Okres : **Brno** výjezd sm.Praha,D1,zc
Kraj : **Jihomoravský kraj** WGS84 a : 49.1780182 WGS84 eo : 16.5622437
Typ : **billboard** Rozměr : 816x240 Průjezdnost voz./24h : 12536

Umístění panelu :

centrum
 okrajová čtvrť
 obchodní čtvrť
 obytná čtvrť
 průmyslová čtvrť
 nezastavěné plochy

Komunikace :

dálnice
 silnice I. třídy
 silnice ostatní
 ulice
 příjezd
 výjezd
 parkoviště
 pěší zóna
 křižovatka

Poloha :

kolmo
 šikmo
 rovnoběžně
 samostatný

Okolí panelu :

MHD
 nádraží ČD, ČSAD
 pošta
 PNS
 kulturní zařízení
 sportovní zařízení
 zdravotnické zařízení
 obchody
 obchodní dům

supermarket
 čerpací stanice
 škola ZŠ, SŠ, VŠ
 banka
 restaurace
 hotel

Viditelnost :

do 20 m
 20 - 50 m
 50 - 100 m
 přes 100 m
 vlastní osvětlení



Panel č.: **7400107**

Město : **Brno - Husovice** Adresa : **Provozničkova**
Okres : **Brno** směr centrum, OC Králova Pole
Kraj : **Jihomoravský** WGS84 a : 49.2122447 WGS84 eo : 16.6426172
Rozměr : **5,1x2,4m**

Umístění panelu :

centrum
 okrajová čtvrť
 obchodní čtvrť
 obytná čtvrť
 průmyslová čtvrť
 nezastavěné plochy

Komunikace :

dálnice
 silnice I. třídy
 silnice ostatní
 ulice
 příjezd
 výjezd
 parkoviště
 pěší zóna
 křižovatka

Poloha :

kolmo
 šikmo
 rovnoběžně
 samostatný

Okolí panelu :

MHD
 nádraží ČD, ČSAD
 pošta
 PNS
 kulturní zařízení
 sportovní zařízení
 zdravotnické zařízení
 obchody
 obchodní dům



	supermarket	Viditelnost :
čerpací stanice		do 20 m
škola ZŠ, SŠ, VŠ		20 - 50 m
banka		<input checked="" type="checkbox"/> 50 - 100 m
restaurace	<input checked="" type="checkbox"/>	přes 100 m
hotel	<input checked="" type="checkbox"/>	vlastní osvětlení

11710611

Lokalita: Blansko
Adresa: Svitavská DC
benzínka

Formát: 118,5 x 175cm
Motiv:



Umístění panelu:

Poloha: kolmo

Viditelnost:

Okolí panelu: přes 100 m vlastní osvětlení

Komunikace:



hotel

Lokalita: Blatciv
Adresa: J.Palacha DC



Umístění panelu:

Poloha: kolmo

Viditelnost:

Okolí panelu: přes 100 m vlastní osvětlení

Komunikace: PMS




hotel

11786812

Lokalita: Hodonín
Adresa: Svatopluka Čecha
aut.nádraží

Formát: 118,5 x 175cm
Motiv:



Umístění panelu:

Poloha: kolmo

Viditelnost:

Okolí panelu: přes 100 m vlastní osvětlení

Komunikace:



hotel

Lokalita: Znojmo
Adresa: nřm.Svobody
mřstřkř mřnř

Formřt: 118,5 x 175cm
Motiv:



Umřstřnř panelu:

Poloha: kolmo

Viditelnost:

Okolř panelu: přes 100 m vlastní osvřtřnř

Komunikace:



hotel

Formát: 118,5 x 175cm
Motiv:

Lokalita: Brno
Adresa: El.Přemyslovny
obecní úřad-ústředí



Umístění panelu:

118,5 cm
175 cm
118,5 cm
175 cm
118,5 cm
175 cm

Poloha:

kolmo

Viditelnost:

50-100 m
20-50 m
50-100 m

přes 100 m

vlastní osvětlení

Okolí panelu:

škola
1 x 1 x 1
přístřešek
1 x 1 x 1
1 x 1 x 1



restaurace
obchody
supermarket
hotel
škola
všeobecná knihovna
obchodní centrum
kulturní zařízení
sportovní středisko
železniční stanice

www.clv.cz